















**PARQUE NATURAL
DO MONTE ALOIA**

XUNTA DE GALICIA
Aprobado definitivamente por Orden do Conselleiro
de Medio Ambiente, Territorio e Infraestruturas
de data **24-MAR-2011**
A xefa do servizo de Planificación Urbanística II
María Mariñas Busto

Documento corrigido en base a Orde de 26 de Xaneiro de 2011 da
Consellería de Medio Ambiente, Territorio e Infraestruturas sobre
aprobación definitiva do Plan Xeral de Ordenación municipal do
Concello de Tui, e aprobado polo Pleno desta Corporación Local na
sesión extraordinaria de data 2 de Marzo de 2011.

En Tui, a 3 de Marzo de 2011
A Secretaria
Asdo. Irene Suárez López

SIMBOLOGIA*

- | | |
|--|--|
|  RED DE ABASTECIMIENTO PVC Ø 50 mm |  RED DE ABASTECIMIENTO PVC Ø 160 mm |
|  RED DE ABASTECIMIENTO PVC Ø 63 mm |  RED DE ABASTECIMIENTO PVC Ø 200 mm |
|  RED DE ABASTECIMIENTO PVC Ø 75 mm |  RED DE ABASTECIMIENTO PVC Ø 400 mm |
|  RED DE ABASTECIMIENTO PVC Ø 90 mm |  RED DE ABASTECIMIENTO PVC Ø 600 mm |
|  RED DE ABASTECIMIENTO PVC Ø 110 mm |  RED DE IMPULSION Ø 300 mm |
|  RED DE ABASTECIMIENTO PVC Ø 125 mm |  RED DE ABASTECIMIENTO FUNDICION Ø 100 mm |
|  RED DE ABASTECIMIENTO PVC Ø 140 mm |  RED DE ABASTECIMIENTO FUNDICION Ø 200 mm |

* DATOS FACILITADOS POLO CONCELLO

DOCUMENTO PARA APROBACIÓN DEFINITIVA	
EXCELENTÍSIMO CONCELLO DE TUI	
PLAN XERAL DE ORDENACIÓN MUNICIPAL	PLANO N° 7.4
C-CONSULTOR  INGENIERO DE OBRAS, CÁLCULOS Y PROYECTOS Interurban, s.a. URBANISMO E INGENIERÍA	PLANEAMENTO REDES DE SERVICIOS ABASTECIMIENTO DE AUGA
ESCALA: 1/5000, A-1 1/10000, A-3	FECHA: FEBR-2011